

INFORME MENSUAL DE SERVICIOS TÉCNICOS PRESTADOS AL CONSEJO NACIONAL DE ÁREAS PROTEGIDAS

NOMBRE COMPLETO	JUAN CARLOS DÍAZ MÉNDEZ
MES QUE INFORMA	DEL 01 AL 31 DE JULIO DE 2025
NUMERO DE CONTRATO	221-029-2025
SERVICIO DE CONTRATO	SERVICIOS TÉCNICOS
UNIDAD ADMINISTRATIVA	DIRECCIÓN REGIONAL ALTIPLANO OCCIDENTAL

OBJETO DEL CONTRATO

- a) Dotar a la Dirección Regional Altiplano Occidental personas que brinden sus Servicios Técnicos, para cumplir con los objetivos planteados en el Plan Estratégico Institucional y Plan Operativo Anual.
- b) Brindar apoyo en las actividades establecidas para la Dirección Regional Altiplano Occidental dentro del Reglamento Orgánico Interno.
- c) Lograr una mayor efectividad en la realización de los procesos y procedimientos que se desarrollan en la Dirección Regional Altiplano Occidental.

TÉRMINOS DE REFERENCIA

- a) Apoyar en realizar evaluaciones, inspecciones e informes técnicos sobre proyectos de planes de manejo forestales con fines comerciales y no comerciales (consumo familiar) dentro de Áreas Protegidas.
- b) Apoyar en las actividades de manejo de bosques naturales, plantaciones forestales y de más recursos maderables realizando inspecciones, informes y avalúos dentro de Áreas Protegidas.

- c) Apoyar en el monitoreo de compromisos de recuperación de las actividades forestales dentro de Áreas Protegidas.
- d) Apoyar en actividades con las instituciones de administración de justicia (MP, OJ) vinculadas a flora maderable.
- e) Apoyar en actividades de análisis y revisión de planes de manejo vinculados a incentivos forestales.
- f) Apoyar en el análisis e inscripción y actualizar el Registro de Regente Forestales en sus modalidades de técnicos y profesionales.
- g) Apoyar en los embarques CITES de flora maderable.
- h) Apoyar en la actualización de la base de datos forestales (garantías entre otros).
- i) Apoyar a los viveros forestales.
- j) Apoyar en la prevención y monitoreo de plagas y enfermedades forestales.
- k) Apoyar en la realización de otras actividades de acuerdo a la materia de su competencia.

ACTIVIDADES REALIZADAS

- a) Apoyé en la ejecución de inspección de campo como seguimiento a solicitud de aprovechamiento forestal no comercial de "consumo forestal familiar", para la obtención de datos de árboles sujetos al aprovechamiento y determinación de su ubicación dentro de área protegida, localizado en el lugar denominado Cantón

Xetuj Alto, municipio y departamento de Quetzaltenango, expediente DRAO 61-2025 Altiplano Occidental, consumo forestal familiar 40-2025.

- b) Apoyé en la elaboración de mapa, informe y dictamen técnico, con base a coordenadas e información dasométrica obtenida de la ubicación de árboles sujetos a aprovechamiento forestal no comercial, localizado en el lugar denominado Cantón Xetuj Alto, municipio y departamento de Quetzaltenango, expediente DRAO 61-2025 Altiplano Occidental, consumo forestal familiar 40-2025, para la elaboración de la respectiva Credencial de Consumo Forestal Familiar.
- c) Apoyé en la ejecución de inspección de campo como seguimiento a solicitud de aprovechamiento forestal no comercial de "consumo forestal familiar", para la obtención de datos de árbol sujeto al aprovechamiento y determinación de su ubicación dentro de área protegida, localizado en el lugar denominado Joya de Manzanillo del Cerro Siete Orejas, municipio y departamento de Quetzaltenango, expediente DRAO 63-2025 Altiplano Occidental, consumo forestal familiar 41-2025.
- d) Apoyé en la elaboración de mapa, informe y dictamen técnico, con base a coordenadas e información dasométrica obtenida de la ubicación de árbol sujeto a aprovechamiento forestal no comercial, localizado en el lugar denominado Joya de Manzanillo del Cerro Siete Orejas, municipio y departamento de Quetzaltenango, expediente DRAO 63-2025 Altiplano Occidental, consumo forestal familiar 41-2025, para la elaboración de la respectiva Credencial de Consumo Forestal Familiar.


- e) Apoyé en la ejecución de inspección de campo como seguimiento a solicitud de aprovechamiento forestal no comercial de "consumo forestal familiar", para la obtención de datos de árboles sujetos al aprovechamiento y determinación de su ubicación dentro de área protegida, localizado en el lugar denominado Llano de Espino y Chuipache del Cerro Siete Orejas, municipio y departamento de Quetzaltenango, expediente DRAO 64-2025 Altiplano Occidental, consumo forestal familiar 42-2025.
- f) Apoyé en la elaboración de mapa, informe y dictamen técnico, con base a coordenadas e información dasométrica obtenida de la ubicación de árboles sujetos a aprovechamiento forestal no comercial, localizado en el lugar denominado Llano de Espino y Chuipache del Cerro Siete Orejas, municipio y departamento de Quetzaltenango, expediente DRAO 64-2025 Altiplano Occidental, consumo forestal familiar 42-2025, para la elaboración de la respectiva Credencial de Consumo Forestal Familiar.
- g) Apoyé en la ejecución de inspección de campo como seguimiento a solicitud de aprovechamiento forestal no comercial de "consumo forestal familiar", para la obtención de datos de árbol sujeto al aprovechamiento y determinación de su ubicación dentro de área protegida, localizado en el lugar denominado La Pajonada del Volcán Santa María, municipio y departamento de Quetzaltenango, expediente DRAO 65-2025 Altiplano Occidental, consumo forestal familiar 43-2025.
- h) Apoyé en la elaboración de mapa, informe y dictamen técnico, con base a coordenadas e información dasométrica obtenida de la ubicación de árboles sujetos a aprovechamiento forestal no comercial, localizado en el lugar denominado La Pajonada del Volcán Santa María, municipio y departamento de



Quetzaltenango, expediente DRAO 65-2025 Altiplano Occidental, consumo forestal familiar 43-2025, para la elaboración de la respectiva Credencial de Consumo Forestal Familiar.

- i) Apoyé en la ejecución de inspección de campo para la documentación de árbol en seguimiento a solicitud de emisión de opinión institucional sobre aprovechamiento de especie protegida de nombre común ceiba, localizada en el Municipio de Coatepeque, departamento de Quetzaltenango, opinión DRAO No. 13-2025.
- j) Apoyé en la emisión de la opinión institucional DRAO No. 13-2025, sobre especie protegida, ubicada fuera del Sistema Guatemalteco de Áreas Protegidas (SIGAP), localizada en el Municipio de Coatepeque, departamento de Quetzaltenango, para sustentar la emisión de licencia de aprovechamiento por parte del Instituto Nacional de Bosques (INAB) o la Municipalidad de Coatepeque.
- k) Apoyé al personal de la Dirección Regional Altiplano Occidental del CONAP, en el llenado de la Planificación Anual de Metas -PAM- correspondiente a las actividades planificadas y realizadas durante el mes de julio del año fiscal 2025.
- l) Apoyé al personal de la Dirección Regional Altiplano Occidental del Consejo Nacional de Áreas Protegidas -CONAP-, en planificación y ejecución de reforestación interinstitucional en jurisdicción de la Finca Chuipaché, municipio y departamento de Quetzaltenango, como parte de las acciones de recuperación de áreas desprovistas de cobertura forestal.
- m) Apoyé al personal de la Dirección Regional Altiplano Occidental del Consejo Nacional de Áreas Protegidas -CONAP-, en planificación y ejecución de

reforestación con el Colegio Rodolfo Robles en jurisdicción de la Finca Chuipaché, municipio y departamento de Quetzaltenango.

- n) Apoyé en la actualización de la base de datos vía Google Drive de la Carpeta Denominada "DRAO Estadísticas Forestales" archivo Excel de nombre "Aprovechamientos Forestales no Comerciales" compartido por Manejo Forestal de la Dirección de Manejo de Bosques y Vida Silvestre Sede Central del CONAP, sobre los consumos forestales familiares resueltos durante el mes de julio del 2025.

F. 
JUAN CARLOS DÍAZ MÉNDEZ
Servicios Técnicos

F.  
Ing. Pedro Agustín López Velásquez
Director Regional
Dirección Regional Altiplano Occidental